



Ostrołęka, 15 marca 2023 r.

DO.5161.9.2023

DECYZJA NR 85/23

Na podstawie art. 36 ust. 1 pkt 5 i ust. 3, art. 92 ust. 6 ustawy z dnia 23 lipca 2003 r. o ochronie zabytków i opiece nad zabytkami (Dz.U. z 2022 r. poz. 840, ze zm.), § 18 ust. 1, ust. 3 pkt 1, 3, 4, 6, 8, 9, 11, 12, 13 rozporządzenia Ministra Kultury i Dziedzictwa Narodowego z dnia 2 sierpnia 2018 r. w sprawie prowadzenia prac konserwatorskich, prac restauratorskich i badań konserwatorskich przy zabytku wpisanym do rejestru zabytków albo na Listę Skarbów Dziedzictwa oraz robót budowlanych, badań architektonicznych i innych działań przy zabytku wpisanym do rejestru zabytków, a także badań archeologicznych i poszukiwań zabytków (Dz.U. z 2021 r. poz. 81) oraz art. 104 ustawy z dnia 14 czerwca 1960 r. Kodeks postępowania administracyjnego (Dz.U. z 2022 r. poz. 2000, ze zm.), po rozpatrzeniu wniosku CCGT Ostrołęka Sp. z o. o., ul. Elektryczna 3, 07-410 Ostrołęka, w imieniu którego działa pełnomocnik – Alicja Grobelska (adres w aktach sprawy), z dnia 06.02.2023 r., uzupełniony w dniu 7.03.2023 r. oraz w dniu 8.03.2023 r., w sprawie wydania pozwolenia na prowadzenie archeologicznych badań wykopaliskowych na działkach nr ewid. 237, 240, 241 w obrębie Ołdaki, gm. Rzekuń, na stanowisku archeologicznym nr AZP 38-73/19, na działkach nr ewid. 191/1, 191/2, 193, 195/1, 195/2 w obrębie Nowa Wieś Wschodnia, gm. Rzekuń, na stanowisku archeologicznym nr AZP 38-72/11 oraz na działkach nr ewid. 371/7, 372, 373/1, 373/2, 374/2, 375/2 w obrębie Łątczyn, gm. Troszyn, na stanowisku archeologicznym nr AZP 38-73/30,

orzekam

1. **pozwolić** CCGT Ostrołęka Sp. z o. o. na prowadzenie archeologicznych badań wykopaliskowych:
 - na działkach nr ewid. 237, 240, 241 w obrębie Ołdaki, gm. Rzekuń, na stanowisku archeologicznym nr AZP 38-73/19,
 - na działkach nr ewid. 191/1, 191/2, 193, 195/1, 195/2 w obrębie Nowa Wieś Wschodnia, gm. Rzekuń, na stanowisku archeologicznym nr AZP 38-72/11
 - na działkach nr ewid. 371/7, 372, 373/1, 373/2, 374/2, 375/2 w obrębie Łątczyn, gm. Troszyn, na stanowisku archeologicznym nr AZP 38-73/30.
2. Zakres i sposób prowadzenia badań archeologicznych określony został w załączonym programie badań archeologicznych i obejmuje w szczególności:
 - oczyszczenie powierzchni z luźnej ziemi;
 - eksplorację ręczną,
 - wykonanie dokumentacji rysunkowej i fotograficznej,
 - sporządzenie dokumentacji.
3. Współrzędne geodezyjne obszaru badań archeologicznych:
 - I. Nowa Wieś Wschodnia, stan. AZP 38-72/11:
 - X: 7544626.618 Y: 5884813.946
 - X: 7544627.809 Y: 5884843.711
 - X: 7544753.420 Y: 5884922.293
 - X: 7544775.446 Y: 5884903.243
 - II. Ołdaki, stan. AZP 38-73/19:
 - X: 7547799.039 Y: 5885136.903
 - X: 7547791.597 Y: 5885162.501
 - X: 7547959.178 Y: 5885210.722
 - X: 7547957.689 Y: 5885181.551

III. Łączyn, stan. AZP 38-73/30:

X: 7552719.892 Y: 5885987.604

X: 7552739.537 Y: 5886013.203

X: 7552837.131 Y: 5885999.120

X: 7552833.420 Y: 5885971.954

4. Termin ważności pozwolenia ustala się na dzień **31 grudnia 2023 r.**

5. Pozwolenie wydaje się pod warunkami polegającymi na obowiązku:

- 1) kierowania badaniami archeologicznymi albo samodzielnego wykonywania tych badań przez osobę spełniającą wymagania, o których mowa w art. 37e ust. 1 ustawy o ochronie zabytków i opiece nad zabytkami;
- 2) przekazania wojewódzkiemu konserwatorowi zabytków nie później niż na 14 dni przed dokonaniem zmiany osoby kierującej badaniami:
 - a) imienia i nazwiska osoby, o której mowa w ppkt 1,
 - b) dokumentów potwierdzających przez tę osobę wymagań, o których mowa w art. 37e ust. 1 ustawy o ochronie zabytków i opiece nad zabytkami,
 - c) oświadczenia osoby, o której mowa w ppkt 1, o przyjęciu przez tę osobę obowiązku kierowania badaniami archeologicznymi lub samodzielnego wykonywania tych badań;

Jednocześnie Mazowiecki Wojewódzki Konserwator Zabytków stwierdza, iż dokumenty, o których mowa w pkt 5 ppkt 2 niniejszej decyzji zostały dostarczone organowi wraz z wnioskiem.

- 3) zawiadomieniu Mazowieckiego Wojewódzkiego Konserwatora Zabytków o terminie rozpoczęcia i zakończenia wskazanych w pozwoleniu badań archeologicznych.
- 4) niezwłocznego zawiadomienia wojewódzkiego konserwatora zabytków o wszelkich zagrożeniach lub nowych okolicznościach ujawnionych w trakcie prowadzenia wskazanych w pozwoleniu badań archeologicznych;
- 5) niezwłocznego zawiadomienia wojewódzkiego konserwatora zabytków o przerwach we wskazanych w pozwoleniu badaniach archeologicznych, które mogą wpłynąć na zmianę programu tych badań;
- 6) prowadzenia dokumentacji przebiegu badań archeologicznych oraz opracowania wyników tych badań w sposób umożliwiający jednoznaczną identyfikację i dokładną przestrzenną lokalizację wszystkich czynności oraz dokonanych odkryć i przekazania jej wojewódzkiemu konserwatorowi zabytków w terminie 6 miesięcy od dnia zakończenia tych badań;
- 7) prowadzenia inwentaryzacji polowej pozyskanych zabytków i ich dokumentacji i przekazania jej wojewódzkiemu konserwatorowi zabytków w terminie 6 miesięcy od dnia zakończenia badań archeologicznych;
- 8) sporządzenia sprawozdania z przeprowadzonych badań archeologicznych i przekazania tego sprawozdania wojewódzkiemu konserwatorowi zabytków w terminie nie dłuższym niż 3 tygodnie od dnia ich zakończenia;
- 9) opracowania wyników badań archeologicznych i przekazania ich wojewódzkiemu konserwatorowi zabytków w terminie nie dłuższym niż 3 lata od dnia ich zakończenia;
- 10) uporządkowania terenu po zakończeniu badań archeologicznych;
- 11) **badania należy przeprowadzić zgodnie ze standardami** prowadzenia badań archeologicznych opracowanymi przez Narodowy Instytut Dziedzictwa (A. Oniszcuk, Z. Misiuk, A. Makowska, J. Wrzosek, M. Sekuła, *Standardy prowadzenia badań archeologicznych, cz. 2 – Badania inwazyjne lądowe*, Warszawa 2019) dostępne pod adresem internetowym:

<https://nid.pl/wp-content/uploads/2021/12/Standardy-badan-archeologicznych-cz.-2-inwazyjne-ladowe.pdf>;

- 12) **sprawozdanie z badań należy przygotować zgodnie ze standardami** prowadzenia badań archeologicznych opracowanymi przez Narodowy Instytut Dziedzictwa (A. Oniszcuk, Z. Misiuk, A. Makowska, J. Wrzosek, M. Sekuła, *Standardy prowadzenia badań archeologicznych, cz. 2 – Badania inwazyjne lądowe*, Warszawa 2019), dostępne pod adresem internetowym: <https://nid.pl/wp-content/uploads/2021/12/Standardy-badan-archeologicznych-cz.-2-inwazyjne-ladowe.pdf>;
 - 13) **dokumentację z badań należy przygotować zgodnie ze standardami** prowadzenia badań archeologicznych opracowanymi przez Narodowy Instytut Dziedzictwa (A. Oniszcuk, Z. Misiuk, A. Makowska, J. Wrzosek, M. Sekuła, *Standardy prowadzenia badań archeologicznych, cz. 2 – Badania inwazyjne lądowe*, Warszawa 2019);
6. Dokumentacja badań archeologicznych winna zawierać elementy określone w załączniku II do rozporządzenia Ministra Kultury i Dziedzictwa Narodowego z dnia 2 sierpnia 2018 r. w sprawie prowadzenia prac konserwatorskich, prac restauratorskich i badań konserwatorskich przy zabytku wpisanym do rejestru zabytków albo na Listę Skarbów Dziedzictwa oraz robót budowlanych, badań architektonicznych i innych działań przy zabytku wpisanym do rejestru zabytków, a także badań archeologicznych i poszukiwań zabytków (Dz.U. z 2018 r. poz. 1609 z późn. zm.).
7. **Dokonania odbioru częściowego po zdjęciu humusu oraz dokonania odbioru końcowego z udziałem Wojewódzkiego Konserwatora Zabytków.**

Uzasadnienie

CCGT Ostrołęka Sp. z o. o. wystąpiła do Mazowieckiego Wojewódzkiego Konserwatora Zabytków z wnioskiem o wydanie pozwolenia na prowadzenie archeologicznych badań wykopaliskowych na działkach nr ewid. 237, 240, 241 w obrębie Ołdaki, gm. Rzekuń, na stanowisku archeologicznym nr AZP 38-73/19, na działkach nr ewid. 191/1, 191/2, 193, 195/1, 195/2 w obrębie Nowa Wieś Wschodnia, gm. Rzekuń, na stanowisku archeologicznym nr AZP 38-72/11 oraz na działkach nr ewid. 371/7, 372, 373/1, 373/2, 374/2, 375/2 w obrębie Łątczyn, gm. Troszyn, na stanowisku archeologicznym nr AZP 38-73/30.

Zgodnie z dyspozycją art. 36 ust. 1 pkt. 5 ustawy z dnia 23 lipca 2003 r. o ochronie zabytków i opiece nad zabytkami (Dz. U. z 2021 r. poz. 840, ze zm.) prowadzenie badań archeologicznych wymaga pozwolenia wojewódzkiego konserwatora zabytków. Wnioskodawca przedstawił stosowne dokumenty w sprawie, w tym dokumenty potwierdzające zgodę posiadacza nieruchomości na prowadzenie badań na ww. terenie.

Przedmiotowa inwestycja realizowana będzie na stanowiskach archeologicznych nr AZP 38-73/19, nr AZP 38-72/11 oraz nr AZP 38-73/30. Na stanowisku nr AZP 38-73/19 odkryto pozostałości po osadzie z okresu lateńskiego/okresu wpływów rzymskich. Na stanowisku nr AZP 38-73/30 odkryte zostały pozostałości po osadzie z okresu średniowiecza oraz z okresu nowożytnego. Natomiast na stanowisku nr AZP 38-72/11 znajdowały się zabytki krzemienne kultury ceramiki sznurowej, a także ślad osadniczy z okresu halsztackiego. Stanowiska te cechują się wysoką wartością poznawczą oraz naukową. Roboty ziemne naruszą strukturę gruntu, przez co mogą spowodować zniszczenie zachowanych w ziemi zabytków archeologicznych oraz warstw kulturowych. Dlatego też badania wykopaliskowe na wskazanych stanowiskach są konieczne.

W uzasadnieniu wniosku wskazano, że inwestycja realizowana będzie z uwzględnieniem warunków zawartych w opinii z dnia 5.08.2021 r. (znak spr.: DO.5183.153.2021) wydanej przez Mazowieckiego Wojewódzkiego Konserwatora, zgodnie z którą na wskazanych stanowiskach należy przeprowadzić badania wykopaliskowe przed rozpoczęciem robót inwestycyjnych.

Wobec powyższego, działając na mocy przytoczonych przepisów, orzeczono jak w sentencji.



1. Postępowanie w sprawie wydanego pozwolenia może zostać wznowione, a następnie pozwolenie może zostać cofnięte lub zmienione na podstawie art. 47 ustawy z dnia 23 lipca 2003 r. o ochronie zabytków i opiece nad zabytkami.
2. Od niniejszej decyzji służy stronom odwołanie do Ministra Kultury i Dziedzictwa Narodowego za pośrednictwem organu wydającego pozwolenie w terminie 14 dni od dnia jej doręczenia.
3. W trakcie biegu terminu do wniesienia odwołania strona może zrzec się prawa do wniesienia odwołania wobec organu administracji publicznej, który wydał decyzję. Z dniem doręczenia organowi administracji publicznej oświadczenia o zrzeczeniu się prawa do wniesienia odwołania przez ostatnią ze stron postępowania, decyzja stanie się ostateczna i prawomocna.

Za wydanie niniejszej decyzji uiszczono opłatę skarbową w wysokości 82 zł – potwierdzenie transakcji elektronicznej z dnia 23.01.2023 r.

Załącznik:

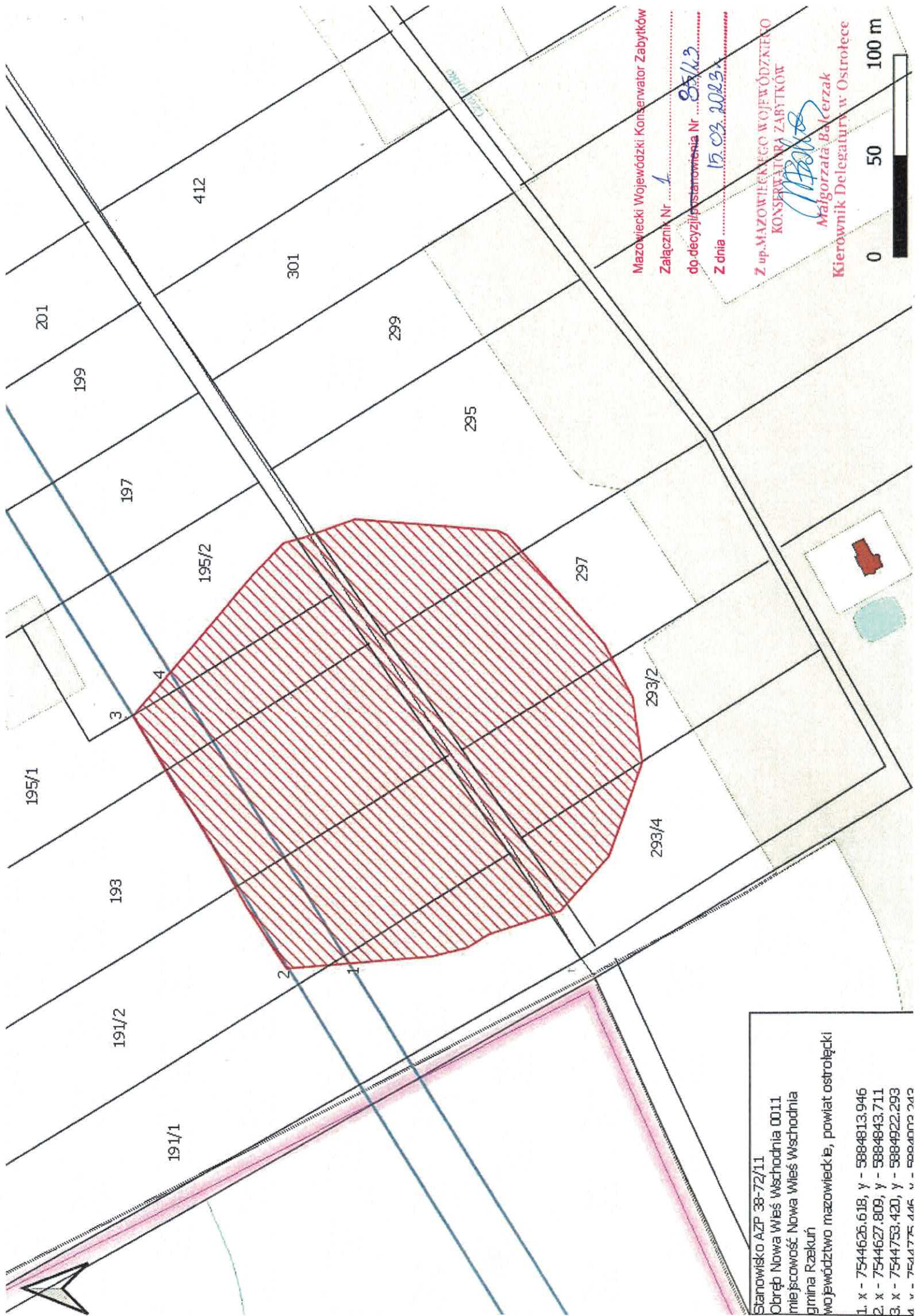
Mapa inwestycji z zaznaczonym obszarem badań archeologicznych (3 szt.)

Z up. MAZOWIECKIEGO WOJEWÓDZKIEGO
KONSERWATORA ZABYTKÓW
M. Balcerzak
Małgorzata Balcerzak
Kierownik Delegatury w Ostrołęce

Otrzymują:

1. Alicja Grobelska – pełnomocnik inwestora
(adres w aktach sprawy)
2. Gmina Rzekuń
ul. Kościuszki 33, 07-411 Rzekuń
3. Gmina Troszyn
ul. Słowackiego 13, 07-405 Troszyn
4. a/a.

pozostałe strony postępowania zostaną
zawiadomione w drodze obwieszczenia



Mazowiecki Wojewódzki Konserwator Zabytków

Załącznik Nr 1

do decyzji o ustanowieniu Nr 85/12

Z dnia 15.03.2023

Z up. MAZOWIECKIEGO WOJEWÓDZKIEGO
KONSERWATORA ZABYTKÓW

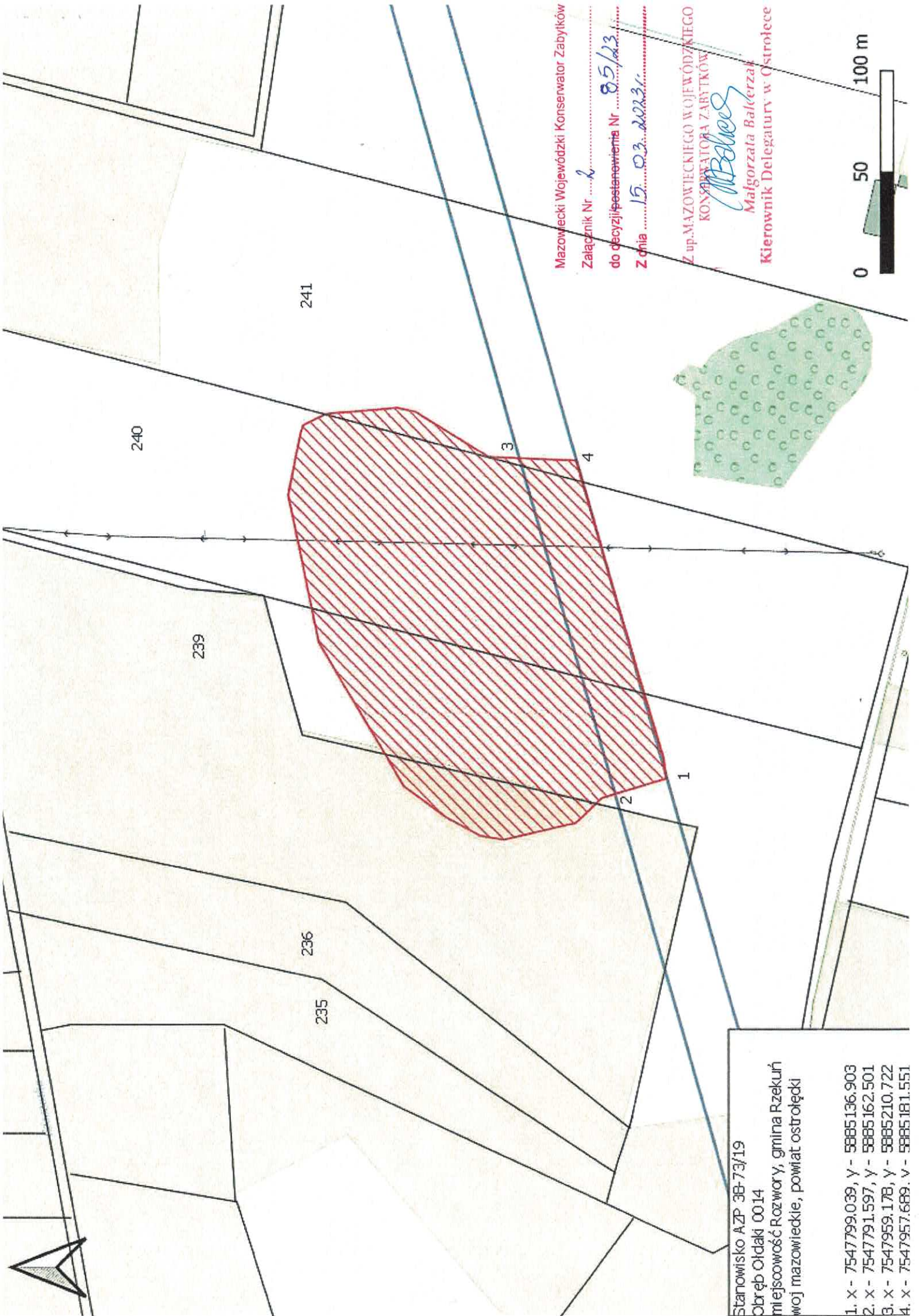
Małgorzata Bałcerzak

Kierownik Delegatury w Ostrołęce

0 50 100 m

Stanowisko AZP 38-72/11
Obręb Nowa Wieś Wschodnia 0011
miejscowość Nowa Wieś Wschodnia
gmina Rzekuń
województwo mazowieckie, powiat ostrołęcki

- 1. x - 7544626.618, y - 5884813.946
- 2. x - 7544627.809, y - 5884843.711
- 3. x - 7544753.420, y - 5884922.293
- v. - 7544775.446 v. - 5884803.243

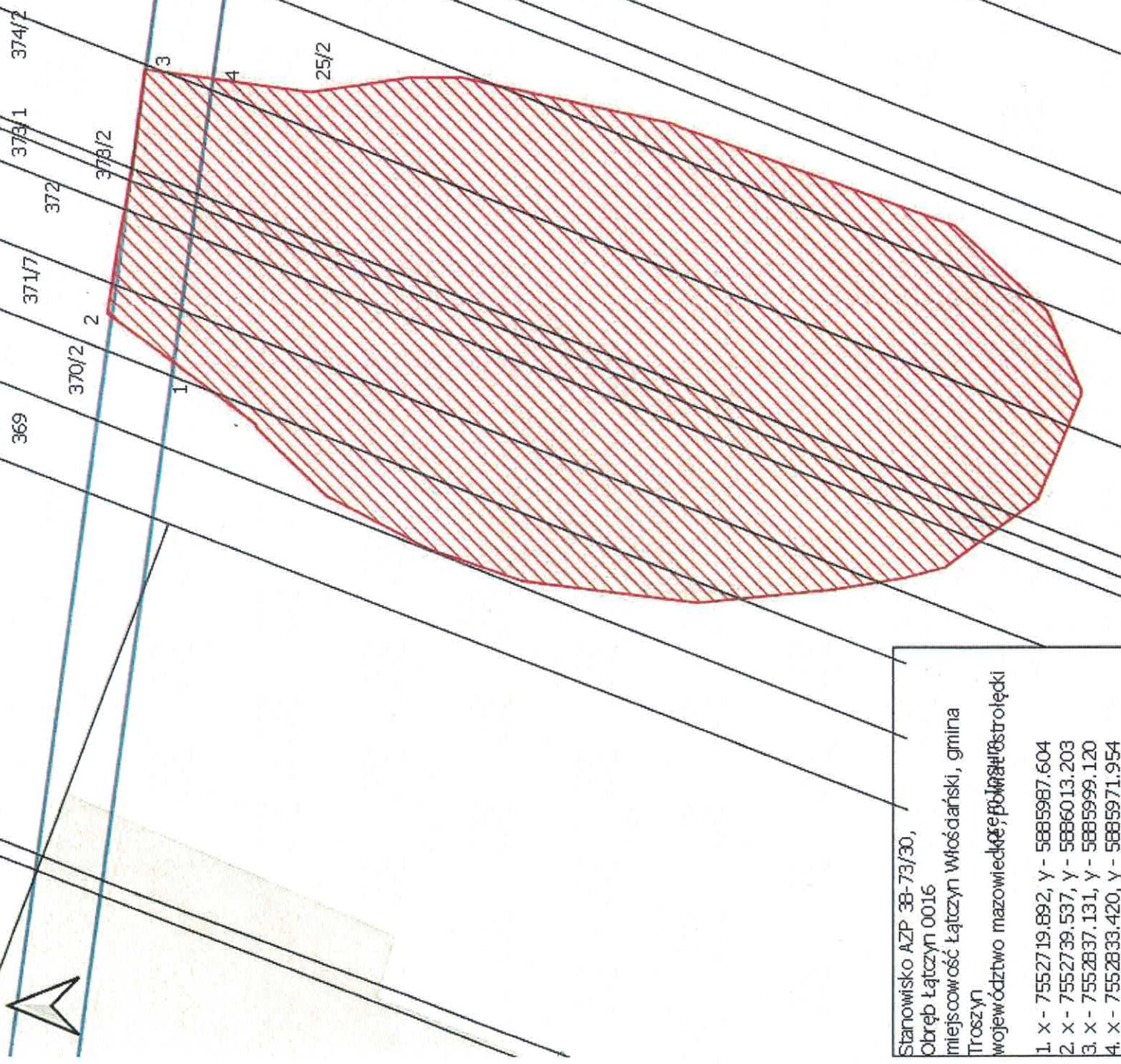


Mazowiecki Wojewódzki Konserwator Zabytków
Załącznik Nr
do decyzji o stwierdzeniu Nr
Z dnia

Z up. MAZOWIECKIEGO WOJEWÓDZKIEGO
KONSERWATORA ZABYTKÓW
Małgorzata Bałeczak
Kierownik Delegatury w Ostrołęce

Stanowisko AZP 3B-73/19
Obręb Otdaki 0014
miejscowość Rozwory, gmina Rzekuń
woj. mazowieckie, powiat ostrołęcki

1. x - 7547799.039, y - 5885136.903
2. x - 7547791.597, y - 5885162.501
3. x - 7547959.178, y - 5885210.722
4. x - 7547957.689, y - 5885181.551



Stanowisko AZP 38-73/30,
 Obręb Łączzyn 0016
 miejscowość Łączzyn Włocławański, gmina
 Trzcin
 województwo mazowieckie, powiat łęczyński

1. x - 7552719.692, y - 5885987.604
 2. x - 7552739.537, y - 5886013.203
 3. x - 7552837.131, y - 5885999.120
 4. x - 7552833.420, y - 5885971.954

Mazowiecki Wojewódzki Konserwator Zabytków
 Załącznik Nr. 3
 do decyzji o ustanowieniu Nr. 85/23
 z dnia 15.03.2023 r.

Z up. MAZOWIECKIEGO WOJEWÓDZKIEGO
 KONSERWATORA ZABYTKÓW
 Małgorzata Balczak
 Kierownik Delegatury w Ostrłępie

